



PERFIL REGIÓN CENTRO -DESIERTO



SECRETARÍA DE ECONOMÍA ESTADO DE COAHUILA DE ZARAGOZA


- 📍 Periférico Luis Echeverría Álvarez #1560, Edificio Torre Saltillo Piso 12
Colonia Guanajuato Ote. CP 25286. Saltillo, Coah., México.
- 📞 (52) 844 415 2162 / 844 415 2174 | Línea sin costo en México (800) 718 4230

ÍNDICE

1. INTRODUCCIÓN	3
2. UBICACIÓN GEOGRÁFICA	4
2.1. ALTITUD Y COORDENADAS GEOGRÁFICAS	5
2.2. DISTANCIAS	5
3. DATOS GENERALES	6
3.1. CLIMATOLOGÍA	6
3.2. ASPECTOS DEMOGRÁFICOS	7
4. INFRAESTRUCTURA EN TRANSPORTES	8
4.1. AEROPUERTOS	8
4.2. CARRETERAS	8
4.3. FERROCARRIL	8
5. ACTIVIDAD ECONÓMICA	9
5.1. PARQUES INDUSTRIALES EN LA REGIÓN	9
5.2. EMPRESAS	10
5.2.1. SUELDOS Y SALARIOS	10
6. INFORMACIÓN DE SERVICIOS BÁSICOS	11
6.1. AGUA Y DRENAJE	11
6.2. ELECTRICIDAD	12
6.2.1. COSTO DEL SERVICIO – BAJA TENSIÓN	12
6.2.2. COSTO DEL SERVICIO – MEDIA TENSIÓN	13
6.2.3. COSTO DEL SERVICIO – ALTA TENSIÓN	14
6.3. GAS	15
6.4. SERVICIOS DE SALUD	15
7. EDUCACIÓN	15
7.1. EDUCACIÓN MEDIA – MEDIA SUPERIOR	15
7.2. EDUCACIÓN SUPERIOR	16
7.3. POSGRADO	19
8. CALIDAD DE VIDA	20
8.1. TURISMO	20
8.2. “PUEBLOS MÁGICOS”	21
9. DIRECTORIO	25



SECRETARÍA DE ECONOMÍA ESTADO DE COAHUILA DE ZARAGOZA

 Periférico Luis Echeverría Álvarez #1560, Edificio Torre Saltillo Piso 12
Colonia Guanajuato Ote. CP 25286. Saltillo, Coah., México.

 (52) 844 415 2162 / 844 415 2174 | Línea sin costo en México (800) 718 4230

1. INTRODUCCIÓN

Coahuila de Zaragoza es el tercer estado más grande del país, se encuentra localizado en el Noreste de México y comparte una frontera de 512 kilómetros con el estado norteamericano de Texas. En México, colinda con los estados de Chihuahua, Durango, Zacatecas, San Luis Potosí y Nuevo León.



Ubicación de Coahuila de Zaragoza en Norteamérica.

Coahuila de Zaragoza en números:

Representa 7.73% de la superficie del país. Tiene una **población** de 3,452,989 habitantes, el 2.64% del total del país, la **distribución es** 92% urbana y 8% rural.

La escolaridad que tiene es de 10.4 (casi primer año de educación media superior); el promedio nacional es de 9.7 de escolaridad.

Los hablantes de lengua indígena de 3 años y más, son 2 por cada 1000 personas, el nivel nacional es 60 por cada 1000 personas.

El sector de actividad que más aporta al PIB estatal son las industrias manufactureras, destacando la producción de maquinaria y equipo.

Finalmente, nuestra entidad aporta el 3.7% al PIB Nacional.

Fuente: INEGI, 2025.



SECRETARÍA DE ECONOMÍA ESTADO DE COAHUILA DE ZARAGOZA

Periférico Luis Echeverría Álvarez #1560, Edificio Torre Saltillo Piso 12
Colonia Guanajuato Ote. CP 25286. Saltillo, Coah., México.

(52) 844 415 2162 / 844 415 2174 | Línea sin costo en México (800) 718 4230

Coahuila de Zaragoza cuenta con 38 municipios, los cuales están agrupados en cinco diferentes regiones debido a sus características económicas y ubicación geográfica.

La **Región Centro-Desierto**, está conformada por los municipios de Abasolo,



Candela, Castaños, Cuatro Ciénegas, Escobedo, Frontera, Lamadrid, Monclova, Nadadores, Ocampo, Sacramento, San Buenaventura y Sierra Mojada. Se

caracteriza por su industria metalúrgica y por grandes fundiciones de acero, hierro y aluminio, ahí se encuentran instaladas las empresas Altos Hornos de México y Teksid Hierro de México (FIAT).

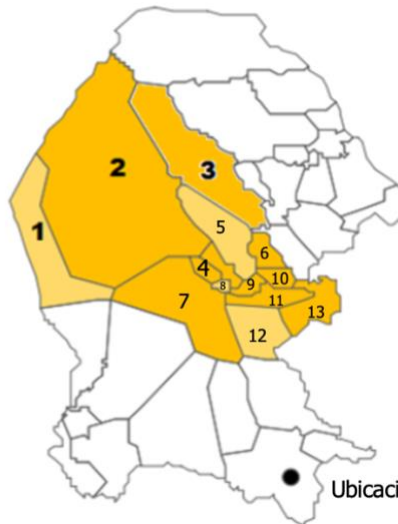
Este documento presenta información general de esta región como: ubicación geográfica, principales actividades económicas, infraestructura, servicios básicos, educación, calidad de vida y turismo.

2. UBICACIÓN GEOGRÁFICA

La Región Centro-Desierto del Estado cuenta con una extensión territorial de 55,133 Km² y una población de 419,834* habitantes.

* INEGI. Censo de Población y Vivienda 2020.

1. Sierra Mojada
2. Ocampo
3. San Buenaventura
4. Lamadrid
5. Nadadores
6. Escobedo
7. Cuatro Ciénegas
8. Sacramento
9. Frontera
10. Abasolo
11. Monclova
12. Castaños
13. Candela



Ubicación de la Región Centro-Desierto



SECRETARÍA DE ECONOMÍA ESTADO DE COAHUILA DE ZARAGOZA

Periférico Luis Echeverría Álvarez #1560, Edificio Torre Saltillo Piso 12
Colonia Guanajuato Ote. CP 25286. Saltillo, Coah., México.

(52) 844 415 2162 / 844 415 2174 | Línea sin costo en México (800) 718 4230

119	101		103	113		100		103		116	62		DGO.								
2	4	892	7	1	980	8	777	3	722	2	0		GUADALAJAR								
132	114	102	116	126	110	113		116		143	89	55	A, JAL.								
1	3	2	6	1	9	7	845	1	993	3	1	2	CD.								
											59	84	MÉXICO								
495	317	196	340	435	283	353	87	378	340	809	7	5	MONTERREY,								
											101	47	N.L.								
922	744	623	767	862	710	739	447	763	577	7	5	9	SAN LUIS POTOSI,								
											28	33	S.L.P.								
865	687	566	710	805	653	681	383	706	391	831	9	8	ZACATECAS,								
											94	29	ZAC.								
148	130	118	133	142	127	130	107	132	101	145	94	29	MANZANILLO,								
6	8	7	1	6	4	3	1	7	7	6	8	5	COL.								
			100	102				100			25	48	101	73	54						
4	908	864	9	5	952	980	754	4	491	876	6	1	3	836	3	4	748	MAZATLÁN, SIN.			
101										134	90	76			39	62	106	115	TAMPICO,		
2	866	712	857	952	800	875	609	899	876	6	3	3	468	529	6	0	0	5	TAMPICO,		
																				N.	
											101	80	99	111		72	66	129	104	LARED	
265	156	247	254	177	190	207	295	231	547	7	4	7	8	219	2	9	4	4	9	O,	
																					TAMPICO.

Fuente: Secretaría de Economía (SEC). 2022.
Distancias aproximadas en kilómetros.

3. DATOS GENERALES

3.1. CLIMATOLOGÍA

Esta región se caracteriza por un clima de semiseco templado a seco semicálido durante la mayor parte del año y su temporada de lluvias comprende las estaciones de primavera y verano.

Temperatura media mensual 2017 (°C) en cada uno de los municipios de la Región.

Municipio	ENE	FEB	MAR	ABR	MAY	JUN	JUL	AGO	SEP	OCT	NOV	DIC
Abasolo	18.3	20.1	23.9	26.0	28.6	30.6	30.5	29.2	27.9	19.9	19.4	12.7
Candela	17.0	--	--	25.7	27.6	30.2	30.0	29.0	26.6	21.1	19.1	13.1
Castaños	15.2	18.4	20.1	22.9	26.0	28.6	27.8	27.5	25.2	20.8	18.6	12.4
Cuatro Ciénegas	16.4	19.4	21.6	24.1	27.2	29.1	29.4	29.0	27.2	22.7	20.4	13.4
Escobedo	15.8	19.5	22.8	25.8	29.5	32.5	31.5	31.0	28.3	20.5	17.7	11.9
Frontera	17.4	21.3	23.1	26.5	28.9	31.0	30.7	30.4	28.6	22.8	20.4	13.8
Lamadrid	15.5	18.6	20.8	23.6	26.5	28.7	29.1	28.5	26.7	21.1	18.6	12.7



SECRETARÍA DE ECONOMÍA ESTADO DE COAHUILA DE ZARAGOZA

Periférico Luis Echeverría Álvarez #1560, Edificio Torre Saltillo Piso 12
 Colonia Guanajuato Ote. CP 25286. Saltillo, Coah., México.

(52) 844 415 2162 / 844 415 2174 | Línea sin costo en México (800) 718 4230

Monclova	17.4	21.3	23.1	26.5	28.9	31.0	30.7	30.4	28.6	22.8	20.4	13.8
Nadadores	14.8	--	21.1	23.2	26.5	28.9	27.7	28.1	27.2	21.5	22.4	12.5
Ocampo	14.3	15.4	18.1	20.3	22.9	26.4	26.7	25.5	22.8	18.0	15.7	10.4
Sacramento	15.5	18.6	20.8	23.6	26.6	28.7	29.1	28.5	26.7	21.1	18.6	12.7
San Buenaventura	9.4	11.0	14.7	17.8	21.7	24.5	23.9	23.6	22.0	16.3	12.9	8.5
Sierra Mojada												

Fuente: Comisión Nacional del Agua (CONAGUA) 2018.
°C Grados centígrados.

Precipitación promedio mensual 2017 (Mm).

Municipio	ENE	FEB	MAR	ABR	MAY	JUN	JUL	AGO	SEP	OCT	NOV	DIC
Abasolo	0.2	0.0	0.1	0.0	0.0	0.0	0.3	0.6	0.2	0.0	0.0	0.2
Candela	0.0	--	--	2.1	0.8	0.5	0.2	0.6	8.9	1.1	0.1	1.7
Castaños	0.0	0.0	0.4	2.9	1.2	0.0	1.8	4.2	2.6	0.3	0.0	1.8
Cuatro Ciénegas	0.0	0.0	0.0	0.0	0.7	0.8	0.2	1.4	0.3	0.0	0.0	1.1
Escobedo	0.0	0.0	0.5	0.1	1.2	0.0	1.1	2.8	6.5	0.4	0.0	1.0
Frontera	0.2	0.0	0.1	0.0	0.4	1.4	1.9	1.7	4.5	0.8	0.1	1.0
Monclova	0.2	0.0	0.1	0.0	0.4	1.4	1.9	1.7	4.5	0.8	0.1	1.0
Nadadores	0.0	--	0.1	0.0	0.2	3.1	1.2	1.4	0.9	1.7	0.1	1.0
Ocampo	0.0	0.0	0.4	0.1	1.5	1.1	0.5	1.7	1.9	0.9	0.0	1.6
Sacramento	0.1	0.0	0.3	1.8	1.4	0.6	1.6	2.6	3.3	1.5	0.0	2.1
San Buenaventura	0.0	0.0	0.8	0.0	0.6	0.2	0.8	1.4	1.9	0.6	0.0	2.0

Estaciones fuera de servicio: Lamadrid y Sierra Mojada

Fuente: Comisión Nacional del Agua (CONAGUA) 2018.
Mm. Medida determinada en milímetros.

3.2 ASPECTOS DEMOGRÁFICOS

Población por municipio y distribución por sexo.

MUNICIPIO	TOTAL	HOMBRES	MUJERES
Abasolo	1 022	535	487
Candela	1 643	843	800
Castaños	29 128	14 596	14 532
Cuatro Ciénegas	12 715	6 365	6 350
Escobedo	3 047	1 529	1 518
Frontera	82 409	41 209	41 200
Lamadrid	1 764	928	836



SECRETARÍA DE ECONOMÍA ESTADO DE COAHUILA DE ZARAGOZA

Periférico Luis Echeverría Álvarez #1560, Edificio Torre Saltillo Piso 12
Colonia Guanajuato Ote. CP 25286. Saltillo, Coah., México.

(52) 844 415 2162 / 844 415 2174 | Línea sin costo en México (800) 718 4230

Monclova	237 951	118 058	119 893
Nadadores	6 539	3 243	3 296
Ocampo	9 642	4 992	4 650
Sacramento	2 471	1 242	1 229
San Buenaventura	24 759	12 275	12 484
Sierra Mojada	6 744	3 527	3 217
Total	419,834	209,342	210,492

Fuente: INEGI. Censo de Población y Vivienda 2020

4. INFRAESTRUCTURA EN TRANSPORTES

4.1. AEROPUERTOS

La Región Centro-Desierto, se encuentra el Aeropuerto Internacional "Venustiano Carranza", en el municipio de Frontera, cuenta con el servicio de aduana para el despacho de mercancías y ofrece actualmente sólo vuelos privados.

En Cuatro Ciénegas se ubica el aeródromo "Constitucionalista".

Fuente: Servicios Estatales Aeroportuarios 2019.

4.2. CARRETERAS

- ❑ **Carretera Federal 57:** comunica con Piedras Negras, Sabinas y Saltillo, Coah.; San Luis Potosí, S.L.P.; Querétaro, Qro. y México, D.F.
- ❑ **Carretera Federal 53:** comunica con Monterrey, N.L.
- ❑ **Carretera Federal 30:** comunica con San Pedro de las Colonias, Francisco I. Madero y Torreón, Coah.
- ❑ **Carretera Estatal 30:** comunica de Monclova a Candela, Coah.
- ❑ **Carretera Estatal 111:** comunica de Cuatro Ciénegas a Ocampo, Coah.

4.3 FERROCARRIL

La Región Centro-Desierto cuenta con estaciones de ferrocarril en los municipios de Cuatro Ciénegas, Escobedo, Frontera, Lamadrid, Castaños, Nadadores y Sierra Mojada. Las estaciones se encuentran conectadas a la red nacional de ferrocarril, teniendo así acceso a las fronteras, puertos y ciudades más importantes del país.

En esta región el servicio es proporcionado por las empresas privadas Ferrocarril Mexicano (Ferromex) y Línea Coahuila Durango (LCD).



SECRETARÍA DE ECONOMÍA ESTADO DE COAHUILA DE ZARAGOZA

📍 Periférico Luis Echeverría Álvarez #1560, Edificio Torre Saltillo Piso 12
Colonia Guanajuato Ote. CP 25286. Saltillo, Coah., México.

📞 (52) 844 415 2162 / 844 415 2174 | Línea sin costo en México (800) 718 4230

5. ACTIVIDAD ECONÓMICA

5.1. PARQUES INDUSTRIALES EN LA REGIÓN

Los parques industriales de la región cuentan con infraestructura en agua potable, drenaje, energía eléctrica, alumbrado público y teléfono.

CIUDAD	PARQUE INDUSTRIAL
MONCLOVA	ACCESO NORTE INDUSTRIAL PARK
MONCLOVA	PARQUE LIBRAMIENTO NORTE
MONCLOVA	PARQUE INDUSTRIAL AEROPUERTO
MONCLOVA	PARQUE INDUSTRIAL MONCLOVA
MONCLOVA	MONCLOVA INDUSTRIAL PARK
MONCLOVA	FUTURA PYMES INDUSTRIAL PARK
MONCLOVA	MONCLOVA INDUSTRIAL ZONE
MONCLOVA	AIRPORT INDUSTRIAL PARK
MONCLOVA	KICKAPOO TRADITIONAL TRIBE OF TEXAS / GIMSA
FRONTERA	FRACCIONAMIENTO INDUSTRIAL AEROPUERTO IND. ZONE
FRONTERA	FRONTERA INDUSTRIAL PARK
FRONTERA	FUNDIDORES INDUSTRIAL PARK
CASTAÑOS	AMISTAD CASTAÑOS INDUSTRIAL PARK I
SAN BUENAVENTURA	AMISTAD INDUSTRIAL ZONE SAN BUENAVENTURA

Fuente: Secretaría de Economía Coahuila, Subsecretaría de Economía y Proyectos Estratégicos, 2025



SECRETARÍA DE ECONOMÍA ESTADO DE COAHUILA DE ZARAGOZA

Periférico Luis Echeverría Álvarez #1560, Edificio Torre Saltillo Piso 12
Colonia Guanajuato Ote. CP 25286. Saltillo, Coah., México.

(52) 844 415 2162 / 844 415 2174 | Línea sin costo en México (800) 718 4230

5.2. EMPRESAS

A continuación, se enlistan algunas empresas de la región, indicando el giro y municipio donde están instaladas.

NOMBRE DE LA EMPRESA	GIRO	UBICACIÓN
Denso Air systems	Automotriz	Castaños
Nemak Monclova	Automotriz	Frontera
Teksid Hierro de Mexico	Servicios Industriales	Frontera
Denso Air Systems	Automotriz	Frontera
Pepsi Centro	Alimentario	Frontera
Real Alloy Mexico	Metalúrgico	Frontera
Sabritas Centro	Alimentario	Frontera
Air Gas	Servicios Industriales	Monclova
CIMACO	Comercio	Monclova
Fastenal	Comercio	Monclova
FEDEX	Logística / Empaque	Monclova
Inventiva	Servicios Industriales	Monclova
SIM Speciality International	Metalúrgico	Monclova
Tres Guerras	Logística / Empaque	Monclova
Tricon	Automotriz	Monclova
Cedis LALA	Logística / Empaque	Monclova
HFI Monclova	Automotriz	Monclova
Lear Corporation	Automotriz	Monclova

Fuente: México Industry, Septiembre 2023

5.2.1. SUELDOS Y SALARIOS

Sexo y grupos de ocupación	Población ocupada	Nivel de ingresos					
		Hasta un salario mínimo	Más de 1 hasta 2 salarios mínimos	Más de 2 hasta 3 salarios mínimos	Más de 3 hasta 5 salarios mínimos	Más de 5 salarios mínimos	No recibe ingresos ²
Coahuila de Zaragoza	1,514,920	415,777	702,502	120,900	54,939	18,409	20,000
Profesionales, técnicos y trabajadores del arte	183,228	28,057	71,671	29,814	16,196	4,077	1,964
Trabajadores de la educación	50,943	7,752	21,944	5,815	4,647	251	0
Funcionarios y directivos	34,040	1,206	6,783	5,350	4,991	4,413	0
Oficinistas	125,858	26,213	63,178	12,835	3,207	1,976	735



SECRETARÍA DE ECONOMÍA ESTADO DE COAHUILA DE ZARAGOZA

Periférico Luis Echeverría Álvarez #1560, Edificio Torre Saltillo Piso 12
Colonia Guanajuato Ote. CP 25286. Saltillo, Coah., México.

(52) 844 415 2162 / 844 415 2174 | Línea sin costo en México (800) 718 4230

Trabajadores industriales, artesanos y ayudantes	553,194	129,503	312,661	33,208	12,323	2,952	5,783
Comerciantes	217,637	94,357	65,920	15,687	5,064	2,292	10,221
Operadores de transportes	92,063	13,534	50,979	9,025	5,052	1,058	85
Trabajadores en servicios personales	209,419	98,801	88,356	6,642	1,452	808	1,037
Trabajadores en protección y vigilancia	11,774	388	4,069	1,746	1,811	398	0
Trabajadores agropecuarios	36,764	15,966	16,941	778	196	184	175

Fuente: Secretaría de Economía (SEC). con datos de ENOE, INEGI, Tercer trimestre 2025.

* Salario mínimo mensual \$7468

Promedio Estado de Coahuila

6. INFORMACIÓN DE SERVICIOS BÁSICOS

6.1 AGUA Y DRENAJE

Costo de agua potable y drenaje en los municipios de la Región.

Municipio	Agua Potable (pesos/m3)	Drenaje (pesos/m3)
Abasolo(1)	351.00	
Candela(3)	11.85	
Castaños(1)	25.31	14.91
Cuatro Ciénegas(4)	34.35	10.30
Escobedo(7)	114.50	
Frontera(4)	79.79 + base (336.76)	30.32
Lamadrid(2)	961.2	
Monclova(4)	79.80 + base (336.76)	30.32
Nadadores(3)	13.50	
Ocampo(3)	24	
Sacramento(3)	13.81	
San Buenaventura(5)	36.02	
Sierra Mojada(6)	226.50	

Fuente: Ley de Ingresos 2024 de cada municipio, Sección Agua potable y alcantarillado.

Costos más I.V.A.

(4) Tarifa por consumo superior a los 201 m³

(1) Tarifa por consumo superior a los 151 m³ mensuales.



SECRETARÍA DE ECONOMÍA ESTADO DE COAHUILA DE ZARAGOZA

Periférico Luis Echeverría Álvarez #1560, Edificio Torre Saltillo Piso 12
Colonia Guanajuato Ote. CP 25286. Saltillo, Coah., México.

(52) 844 415 2162 / 844 415 2174 | Línea sin costo en México (800) 718 4230

- (2) Tarifa industrial anual de agua y alcantarillado.
- (3) Pago mensual consumo superior a los 101 m³
- (5) Tarifa por consumo superior a los 251 m³ mensuales.
- (6) Tarifa mensual por toma.
- (7) Cuota fija mensual para uso industrial.

6.2. ELECTRICIDAD

La Región Centro-Desierto cuenta para su desarrollo con líneas eléctricas de distribución con capacidad para satisfacer, cubrir y dar servicio a la región.

El costo de contratación por KVA es de \$2,940.00 pesos (más IVA).

Fuente: Comisión Federal de Electricidad (CFE). Abril 2026.

6.2.1. COSTO DEL SERVICIO – BAJA TENSIÓN

Tarifas del servicio de energía eléctrica de baja tensión para los municipios de la región excepto Sierra Mojada.

TARIFA PDBT (HASTA 25KW)			TARIFA GDBT (MAYOR A 25KW)		
Cargo	Unidades	Abril 2026	Cargo	Unidades	Abril 2026
Fijo	\$/mes	\$50.20	Fijo	\$/mes	\$502.03
Variable	\$/kWh	\$3.529	Variable (energía)	\$/KWh	\$1.387
			Distribución	\$/kW	273.29
			Capacidad	\$/kW	267.16

Tarifas del servicio de energía eléctrica de baja tensión para Sierra Mojada.

TARIFA PDBT (HASTA 25KW)			TARIFA GDBT (MAYOR A 25KW)		
Cargo	Unidades	Abril 2026	Cargo	Unidades	Abril 2026
Fijo	\$/mes	\$111.37	Fijo	\$/mes	\$1,113.73
Variable	\$/kWh	\$3.644	Variable (energía)	\$/KWh	\$1.593
			Distribución	\$/kW	342.87
			Capacidad	\$/kW	304.38

Fuente: Comisión Federal de Electricidad (CFE). Abril 2026.
<http://www.cfe.gob.mx>



SECRETARÍA DE ECONOMÍA ESTADO DE COAHUILA DE ZARAGOZA

Periférico Luis Echeverría Álvarez #1560, Edificio Torre Saltillo Piso 12
 Colonia Guanajuato Ote. CP 25286. Saltillo, Coah., México.

(52) 844 415 2162 / 844 415 2174 | Línea sin costo en México (800) 718 4230

6.2.2 COSTO DEL SERVICIO – MEDIA TENSIÓN

Tarifas del servicio de energía eléctrica de media tensión para los municipios de la región excepto Sierra Mojada.

GDMTO ⁽¹⁾				GDMTH ⁽²⁾		
Cargo	Unidades	Abril 2026	Horario	Cargo	Unidades	Abril 2026
Fijo	\$/mes	\$502.03	-	Fijo	\$/mes	\$502.03
Variable (energía)	\$/kWh	\$1.269	Base ⁽³⁾	Variable (energía)	\$/kWh	\$1.0231
Distribución	\$kW	57.74	Intermedia ⁽³⁾	Variable (energía)	\$/kWh	1.5883
Capacidad	\$kW	341.42	Punta ⁽³⁾	Variable (energía)	\$/kWh	1.7237
			-	Distribución	\$kW	57.74
			-	Capacidad	\$kW	402.24

Tarifas del servicio de energía eléctrica de media tensión para Sierra Mojada.

GDMTO ⁽¹⁾				GDMTH ⁽²⁾		
Cargo	Unidades	Abril 2026	Horario	Cargo	Unidades	Abril 2026
Fijo	\$/mes	\$1,113.73	-	Fijo	\$/mes	\$1,113.73
Variable (energía)	\$/kWh	\$1.244	Base ⁽³⁾	Variable (energía)	\$/kWh	\$1.0234
Distribución	\$kW	72.92	Intermedia ⁽³⁾	Variable (energía)	\$/kWh	1.6275
Capacidad	\$kW	311.88	Punta ⁽³⁾	Variable (energía)	\$/kWh	\$1.9046
			-	Distribución	\$kW	72.92
			-	Capacidad	\$kW	402.24

Fuente: Comisión Federal de Electricidad (CFE). Abril 2026. <http://www.cfe.gob.mx>


(1) Tarifa ordinaria para servicio general en media tensión, con demanda menor a 100 kw.

(2) Tarifa horaria para servicio general en media tensión, con demanda igual o mayor a 100 kilowatts.

(3) Períodos de base, intermedia y punta:



SECRETARÍA DE ECONOMÍA ESTADO DE COAHUILA DE ZARAGOZA

 Periférico Luis Echeverría Álvarez #1560, Edificio Torre Saltillo Piso 12
Colonia Guanajuato Ote. CP 25286. Saltillo, Coah., México.

 (52) 844 415 2162 / 844 415 2174 | Línea sin costo en México (800) 718 4230

6.2.3 COSTO DEL SERVICIO – ALTA TENSIÓN

Tarifas del servicio de energía eléctrica de alta tensión para los municipios de la región excepto Sierra Mojada.

DIST⁽¹⁾ (distribución subterránea)			
Horario	Cargo	Unidades	Abril 2026
-	Fijo	\$/mes	\$1,506.09
Base ⁽²⁾	Variable (energía)	\$/kWh	\$0.9985
Intermedia ⁽²⁾	Variable (energía)	\$/kWh	1.5663
Punta ⁽²⁾	Variable (energía)	\$/kWh	1.7000
-	Capacidad	\$/kW	402.24

DIT⁽¹⁾			
Horario	Cargo	Unidades	Abril 2026
-	Fijo	\$/mes	\$1,506.09
Base ⁽²⁾	Variable (energía)	\$/kWh	\$0.8144
Intermedia ⁽²⁾	Variable (energía)	\$/kWh	1.4227
Punta ⁽²⁾	Variable (energía)	\$/kWh	1.4943
-	Capacidad	\$/kW	402.24

Tarifas del servicio de energía eléctrica de alta tensión para Sierra Mojada.

DIST⁽¹⁾ (distribución subterránea)			
Horario	Cargo	Unidades	Abril 2026
-	Fijo	\$/mes	\$3,341.18
Base ⁽²⁾	Variable (energía)	\$/kWh	\$0.9737
Intermedia ⁽²⁾	Variable (energía)	\$/kWh	1.5632
Punta ⁽²⁾	Variable (energía)	\$/kWh	1.8322
-	Capacidad	\$/kW	402.24

DIT⁽¹⁾			
Horario	Cargo	Unidades	Abril 2026
-	Fijo	\$/mes	\$3,341.18
Base ⁽²⁾	Variable (energía)	\$/kWh	\$0.8759
Intermedia ⁽²⁾	Variable (energía)	\$/kWh	1.4567
Punta ⁽²⁾	Variable (energía)	\$/kWh	1.6729
-	Capacidad	\$/kW	402.24



SECRETARÍA DE ECONOMÍA ESTADO DE COAHUILA DE ZARAGOZA

Periférico Luis Echeverría Álvarez #1560, Edificio Torre Saltillo Piso 12
Colonia Guanajuato Ote. CP 25286. Saltillo, Coah., México.

(52) 844 415 2162 / 844 415 2174 | Línea sin costo en México (800) 718 4230

Fuente: Comisión Federal de Electricidad (CFE). Abril 2026. <http://www.cfe.gob.mx>

(1) Esta tarifa se aplicará a los servicios que destinen la energía a cualquier uso, suministrados en alta tensión, nivel de subtransmisión, y que por las características de utilización de su demanda soliciten inscribirse en este servicio, el cual tendrá vigencia mínima de un año.

(2) Períodos de base, intermedia y punta.

Nota: Las tarifas anteriores son en moneda nacional y no incluyen IVA.

6.3. GAS

La Región Centro-Desierto cuenta con infraestructura de gas natural para uso doméstico e industrial en los municipios de Castaños, Monclova y Frontera; en el resto de los municipios es a través de distribuidoras de gas L.P.

6.4. SERVICIOS DE SALUD.

MUNICIPIO	CLÍNICAS Y HOSPITALES PÚBLICOS Y PRIVADOS EN OPERACIÓN
Cuatro Ciénegas	1
Monclova	12
San Buenaventura	1

Fuente: Secretaría de Salud, Gobierno del Estado de Coahuila. 2022.

7. EDUCACIÓN

7.1. EDUCACIÓN MEDIA – MEDIA SUPERIOR

MONCLOVA


UNIVERSIDAD TECNOLÓGICA DE LA REGIÓN CENTRO DE COAHUILA

Tipo de carrera: Técnico Superior Universitario e Ingenierías

- TSU en desarrollo de negocios área mercadotecnia
- TSU en Energías renovables área calidad y ahorro de energía
- TSU en Mantenimiento área industrial
- TSU en Mecatrónica área sistemas de manufactura flexible
- TSU en Mecatrónica área automatización
- TSU en química área tecnología ambiental
- TSU en Procesos industriales área manufactura
- TSU en Química área tecnología ambiental



SECRETARÍA DE ECONOMÍA ESTADO DE COAHUILA DE ZARAGOZA

 Periférico Luis Echeverría Álvarez #1560, Edificio Torre Saltillo Piso 12
Colonia Guanajuato Ote. CP 25286. Saltillo, Coah., México.

 (52) 844 415 2162 / 844 415 2174 | Línea sin costo en México (800) 718 4230

INSTITUTO DEL VALLE DE CANDAMO

Tipo de carrera: Técnico Superior Universitario

- TSU en enfermería general

7.2. EDUCACIÓN SUPERIOR

MONCLOVA

CENTRO UNIVERSITARIO COAHUILENSE

Tipo de carrera: Licenciatura

- Contador Público y auditor
- Lic. en administración de empresas
- Lic. en ciencias de la educación
- Lic. en comunicación
- Lic. en derecho
- Lic. en mercadotecnia internacional
- Lic. en sistemas computacionales

INSTITUTO TECNOLÓGICO SUPERIOR DE MONCLOVA

Tipo de carrera: Ingenierías

- Ing. Electrónica
- Ing. En energías renovables
- Ing. En gestión empresarial
- Ing. Industrial
- Ing. Informática
- Ing. Mecánica

INSTITUTO UNIVERSITARIO DEL NORTE

Tipo de carrera: Licenciatura

- Lic. en administración de empresas
- Lic. en contaduría pública
- Lic. en derecho

INSTITUTO UNIVERSITARIO DEL VALLE DE COAHUILA

Tipo de carrera: Ingenierías

- Ing. En sistemas y productividad industrial

UNIVERSIDAD AUTÓNOMA DE COAHUILA

Tipo de carreras: Licenciaturas e ingenierías

- Contador público
- Ing. Biomédico
- Ing. En electrónica industrial
- Ing. En sistemas computacionales
- Ing. Mecánico electricista



SECRETARÍA DE ECONOMÍA ESTADO DE COAHUILA DE ZARAGOZA



Periférico Luis Echeverría Álvarez #1560, Edificio Torre Saltillo Piso 12
Colonia Guanajuato Ote. CP 25286. Saltillo, Coah., México.



(52) 844 415 2162 / 844 415 2174 | Línea sin costo en México (800) 718 4230



Secretaría de Economía

- Ing. Químico metalurgista y materiales
- Lic. en administración de empresas
- Lic. en administración de recursos humanos
- Lic. en contaduría
- Lic. en negocios internacionales
- Lic. en psicología

UNIVERSIDAD AUTONOMA DEL NORESTE

Tipo de carrera: Licenciatura

- Ing. Industrial y de sistemas
- Lic. en administración de empresas
- Lic. en administración de recursos humanos
- Lic. en arquitectura
- Lic. en ciencias de la educación
- Lic. en comercio internacional
- Lic. en comunicación
- Lic. en derecho
- Lic. en diseño gráfico
- Lic. en nutrición
- Lic. en psicología

UNIVERSIDAD DE DURANGO

Tipo de carrera: Licenciatura

- Lic. en administración y gestión empresarial
- Lic. en arquitectura
- Lic. en derecho
- Lic. en diseño gráfico
- Lic. en gastronomía

UNIVERSIDAD METROPOLITANA DE COAHUILA

Tipo de carrera: Licenciaturas e ingenierías

- Contador público auditor
- Ing. Industrial y de sistemas
- Lic. en ciencias de la educación
- Lic. en negocios internacionales
- Lic. en sistemas de computación administrativa
- Lic. en administración de empresas
- Lic. en ciencias de la comunicación
- Lic. en contaduría pública y finanzas
- Lic. en derecho y ciencias jurídicas
- Lic. en psicología



SECRETARÍA DE ECONOMÍA ESTADO DE COAHUILA DE ZARAGOZA



Periférico Luis Echeverría Álvarez #1560, Edificio Torre Saltillo Piso 12
Colonia Guanajuato Ote. CP 25286. Saltillo, Coah., México.



(52) 844 415 2162 / 844 415 2174 | Línea sin costo en México (800) 718 4230



Secretaría de Economía

INSTITUTO UNIVERSITARIO DEL VALLE DE CANDAMO

Tipo de carrera: Técnico Superior Universitario y Licenciatura

- Lic. en Enfermería y Obstetricia

ESCUELA DE ENFERMERÍA DE LA CRUZ ROJA DE MONCLOVA

Tipo de carrera: Superior Universitario

- Lic. en Enfermería

UNIVERSIDAD PEDAGOGICA NACIONAL UNIDAD MONCLOVA

Tipo de carrera: Licenciatura

- Lic. en educación
- Lic. en educación inicial y preescolar
- Lic. en educación media superior
- Lic. en educación primaria
- Lic. en educación secundaria
- Lic. en psicología educativa

UNIVERSIDAD POLITECNICA DE MONCLOVA-FRONTERA

Tipo de carrera: ingeniería

- Ing. En energía
- Ing. En tecnologías de manufactura
- Lic. en ingeniería electrónica

UNIVERSIDAD TECNOLÓGICA DE LA REGIÓN CENTRO COAHUILA

Tipo de carrera: Licenciaturas e ingenierías

- Ing. En desarrollos e innovación empresarial
- Ing. En energías renovables
- Ing. En mantenimiento industrial
- Ing. En mecatrónica
- Ing. En sistemas productivos
- Ing. En tecnología ambiental
- Lic. en innovación de negocios y mercadotecnia

UNIVERSIDAD VISCAYA DE LAS AMERICAS

Tipo de carrera: Licenciatura

- Contador público
- Lic. en administración de empresas
- Lic. en arquitectura
- Lic. en comercio internacional y aduanas
- Lic. en criminología
- Lic. en derecho



SECRETARÍA DE ECONOMÍA ESTADO DE COAHUILA DE ZARAGOZA

 Periférico Luis Echeverría Álvarez #1560, Edificio Torre Saltillo Piso 12
Colonia Guanajuato Ote. CP 25286. Saltillo, Coah., México.

 (52) 844 415 2162 / 844 415 2174 | Línea sin costo en México (800) 718 4230

CUATRO CIENEGAS

ROCHAT ESCUELA DE NEGOCIOS

Tipo de carrera: licenciatura

- Lic. En administración
- Lic. En comunicación y relaciones públicas
- Lic. En mercadotecnia y ventas

7.3. POSGRADO

MONCLOVA

UNIVERSIDAD PEDAGOGICA NACIONAL UNIDAD MONCLOVA

Tipo de carrera: Superior universitaria

- Maestría en educación básica
- Maestría en educación media superior

UNIVERSIDAD AHMSA

Tipo de carrera: Superior universitaria

- Especialidad en acero
- Especialidad en laminación
- Especialidad en procesos primarios

UNIVERSIDAD AUTONOMA DEL NORESTE

Tipo de carrera: Superior universitaria

- Maestría en administración y liderazgo
- Maestría en docencia e investigación educativa
- Maestría en gestión de negocios de manufactura
- Maestría en salud ocupacional
- Maestría en terapia familiar

CENTRO UNIVERSITARIO COAHUILENSE

Tipo de carrera: Superior universitaria

- Maestría en impuestos

UNIVERSIDAD CNCI


Tipo de carrera: Superior universitaria

- Maestría en administración del capital humano

Fuente: Anuario Estadístico de Educación Superior, Ciclo Escolar 2022-2023. Asociación Nacional de Universidades e Instituciones de Educación Superior



SECRETARÍA DE ECONOMÍA ESTADO DE COAHUILA DE ZARAGOZA

 Periférico Luis Echeverría Álvarez #1560, Edificio Torre Saltillo Piso 12
Colonia Guanajuato Ote. CP 25286. Saltillo, Coah., México.

 (52) 844 415 2162 / 844 415 2174 | Línea sin costo en México (800) 718 4230

8. CALIDAD DE VIDA

La Región Centro-Desierto cuenta con un variado número de lugares y centros turísticos, recreativos y de interés familiar. A continuación, se presentan datos generales de la región.

8.1. TURISMO

	AUDITORIOS	BIBLIOTECAS	CENTROS CULTURALES	CINES	MUSEOS	TEATROS
Abasolo	1	2	0	0	0	0
Candela	0	1	0	0	0	0
Castaños	0	3	0	0	0	0
Cuatro Ciénegas	0	1	1	0	3	0
Escobedo	0	1	0	0	0	0
Frontera	0	5	0	0	0	0
Lamadrid	0	1	0	0	0	0
Monclova	2	11	3	3	3	3
Nadadores	0	1	0	0	1	0
Ocampo	0	3	0	0	0	0
Sacramento	0	2	0	0	0	0
San Buenaventura	0	3	0	0	0	0
Sierra Mojada	0	2	0	1	0	0

La siguiente tabla ilustra el total de los establecimientos por municipio.

	Alimentos y bebidas	Hospedaje	Balnearios	Agencias de viaje	Campos de golf	Renta de autos	Transporte turístico
Abasolo	1	0	0	0	0	0	0
Candela	9	2	2	0	0	0	0
Castaños	47	1	0	1	0	0	0
Cuatro Ciénegas	51	29	4	2	0	0	0
Escobedo	1	0	0	0	0	0	0
Frontera	137	12	6	0	0	0	0
Lamadrid	7	1	2	0	0	0	0
Monclova	276	31	15	15	1	11	2
Nadadores	19	1	7	0	0	0	0
Ocampo	19	4	2	0	0	0	0
Sacramento	0	0	1	0	0	0	0



SECRETARÍA DE ECONOMÍA ESTADO DE COAHUILA DE ZARAGOZA

Periférico Luis Echeverría Álvarez #1560, Edificio Torre Saltillo Piso 12
Colonia Guanajuato Ote. CP 25286. Saltillo, Coah., México.

(52) 844 415 2162 / 844 415 2174 | Línea sin costo en México (800) 718 4230

San Buenaventura	37	4	5	0	0	0	0
Sierra Mojada	1	6	1	0	0	0	0

Fuente: Sistema de Información Cultural 2022.

8.2 “PUEBLOS MÁGICOS”

CANDELA, COAHUILA.

Ubicado en la región carbonífera de Coahuila, a una distancia aproximada de 354 kilómetros de la capital. Limita con los municipios de Acuña, San Buenaventura, Zaragoza, San Juan de Sabinas, Ocampo y Progreso.

Cuna de hombres y mujeres que lucharon por el progreso de México en las diferentes etapas históricas, sobresale por ofrecer a la Revolución más de 30 jóvenes que llegaron a ser generales por sus logros militares. Tierra donde las tradiciones se conservan, con gran trascendencia paleontológica y hogar de las dos tribus locales: los negros Mascogos y los indios kikapú.

La magia de Múzquiz radica en su gastronomía, vivo reflejo de sus costumbres, en su interesante pasado, en sus etnias, en su maravillosa biodiversidad y en sus fabulosos museos. Cuenta con fiestas tradicionales y eventos emblemáticos y ofrece a locales y visitantes artesanías de madera, talabartería y hasta mesas de granito. Sus majestuosas sierras te brinda la oportunidad de vivir una gran aventura.

Quien visita la Ciudad de Melchor Múzquiz tendrá la oportunidad de escoger de entre un abanico de oportunidades turísticas: las recreativas, las culturales y por supuesto las gastronómicas.

Lleva el nombre en honor al general Melchor Eca y Múzquiz de Arrieta, hijo de este lugar y presidente interino de la República en 1832.


Múzquiz, cuenta con una importante colección reconocida a nivel mundial como un Lagerstätten, que es una denominación que otorga la comunidad científica paleontológica internacional como un lugar con un patrimonio extraordinario, con un alto nivel de conservación en sus fósiles, además se reactivó el Consejo Coahuila.

Tierra de Dinosaurios, el cual tiene como objetivo diseñar y promocionar nuevas rutas turísticas a partir de riquezas naturales, sitios históricos y paleontológicos para aprovechar el potencial del Estado y sus regiones, enalteciendo el legado paleontológico del municipio, para posicionarlo a nivel nacional e internacional.

En conjunto con el Museo Paleontológico de Múzquiz, se trabaja en las gestiones con la “Red Mundial de Geoparques”, asistida por la UNESCO, para obtener la denominación como GeoParque para Múzquiz, y así impulsar acciones tendientes a lograr el desarrollo y la sustentabilidad de esas zonas geográficas.



SECRETARÍA DE ECONOMÍA ESTADO DE COAHUILA DE ZARAGOZA

 Periférico Luis Echeverría Álvarez #1560, Edificio Torre Saltillo Piso 12
Colonia Guanajuato Ote. CP 25286. Saltillo, Coah., México.

 (52) 844 415 2162 / 844 415 2174 | Línea sin costo en México (800) 718 4230

Gastronomía

- Artículos de talabartería: sillas de montar, cintos, fundas, entre otros,
- Muebles y objetos de fluorita: lavabos, placas, mesas etc.
- Figuras en herrería y así como productos artesanales de piedra
- Cremas, chapuz y ungüentos de herbolaria y manualidades
- Chorizo, carne seca y quesos
- Dulces de leche y nuez y repostería fina

Principales Atractivos Turísticos

Museos locales: En este Pueblo Mágico se encuentran museos que presentan al visitante información relevante del municipio, entre los que destacan: Historia, Paleontología, Ganadería y Julio Galán. El primero se encuentra instalado en una antigua edificación que anteriormente era la escuela para niñas "Melchor Múzquiz" construida en 1905. El segundo, inaugurado en el año 2013, está dentro del Parque Recreativo La Cascada y en él se encuentran exhibidos los fósiles originales que se han encontrado en la localidad. En el tercero destaca la silla de montar más grande del mundo. El último, inaugurado en 2016, se encuentra en la que fuera la casa donde creció el conocido pintor Julio Galán Romo.

El Nacimiento: Establecido en las faldas de la hermosa Sierra Santa Rosa, a 35 kilómetros de la cabecera municipal. En este espacio habitan los indios Kikapú, quienes no aceptan visitantes en su territorio y los negros mascogos, una colonia de afroamericanos, descendientes directores de los esclavos estadounidenses en el siglo XIX. Los negros mascogos se esfuerzan por conservar sus tradiciones, han emprendido un restaurante local que permite al visitante degustar los platillos típicos de la gastronomía mascoga.


Parroquia Santa Rosa de Lima: Construida a base de piedra a partir de 1939, con 26 años ininterrumpidos de trabajo con la aportación filantrópica de familias muzquenses y compromiso de más de 20 mujeres. La fiesta patronal se celebra cada treinta de agosto, en honor a Santa Rosa de Lima, cuyo nombre está presente desde los orígenes de la ciudad como presidio. El inmueble, de gran belleza arquitectónica, posee detalles que atraerán la atención de cualquier visitante.

Otros Atractivos

- ✓ Museo de la Ganadería
- ✓ Casa de la cultura "Capitán Miguel de la Garza Falcón
- ✓ Teatro Juárez de Villa de las Esperanzas
- ✓ Parque "La Cascada"
- ✓ Recorrido por Río Sabinas y su Poza de las Tortugas y sus diversas fosas como "Sabino", "Castores", "Clavados" la "Azul"
- ✓ Centro Histórico y Presidencia Municipal
- ✓ Plaza Hidalgo o Plaza principal
- ✓ Montura más grande del mundo
- ✓ Humedales del Río Sabinas
- ✓ "Maderas del Carmen", Área Natural Protegida
- ✓ Sierra de Santa Rosa de Lima
- ✓ 15 cuevas y sótanos (Particulares) para espeleología profesional



SECRETARÍA DE ECONOMÍA ESTADO DE COAHUILA DE ZARAGOZA

 Periférico Luis Echeverría Álvarez #1560, Edificio Torre Saltillo Piso 12
Colonia Guanajuato Ote. CP 25286. Saltillo, Coah., México.

 (52) 844 415 2162 / 844 415 2174 | Línea sin costo en México (800) 718 4230

Actividades y Festividades

- Corredor Artesanal
- Urban Trail
- Gran carrera por el día internacional del agua y apertura de la temporada primavera-verano del parque recreativo "La Cascada" (marzo)
- Feria ganadera: subasta de ganado, carreras de caballos, rodeo y tradicional cabalgata. (abril)
- Día de la liberación negra fiesta en la comunidad de los Negros Mascogos. (junio)
- Última semana de agosto-1ª de septiembre, Expo Feria Múzquiz
- Feria patronal Santa Rosa de Lima (agosto)
- Concurso de Rib-Eye
- Torneo Estatal de Lazo y Barrilera

Cuatro Ciénegas, Coahuila.

Ubicado en la región centro-desierto de Coahuila, a una distancia aproximada de 295 kilómetros de la capital, y limita con los municipios de Ocampo, Parras, Ramos Arizpe, Castaños y Sierra Mojada.

Debe su nombre a los abundantes manantiales que existían en los cuatro puntos cardinales formando Ciénegas. Decretada ciudad prócer en 1975.

Fue declarada Área Natural Protegida gracias a su valiosa biodiversidad.

Cuna de don Venustiano Carranza, Cuatro Ciénegas tiene interesantes casonas, un bonito kiosco en su plaza principal frente a la Iglesia de San José, que son el motivo perfecto para recorrer el lugar a pie y conocer su cultura y tradiciones engalanadas por sus exquisitos vinos y la deliciosa gastronomía.

La belleza y misterio de las enigmáticas aguas de sus pozas resguardan desde hace millones de años el secreto del origen de la vida. Por lo que, de diversas partes del mundo, constantemente se realizan estudios científicos en ese lugar.

Gastronomía

- Dulces de leche y nuez; de higo, guayaba, nuez garampiñada
- Pan pobre, repostería variada como empanadas, obispos y hojarascas
- Conservas de higo, granada y frutas de la región
- Nieve artesanal elaborada con frutas naturales
- Licor de granada

Actividades


- Sombreros, canastas, y artículos fabricados con carrizo
- figuras talladas en madera
- Champús, cremas y jabones a base de nopal

Principales Atractivos Turísticos

Poza Azul: El valle de Cuatro Ciénegas es conocido por la presencia de más de 400 cuerpos de agua, entre los que destaca la famosa Poza Azul, caracterizada por sus impresionantes tonos turquesa y azul. Este es definitivamente uno de los atractivos turísticos que debe visitarse, pues además de tener gran relevancia científica por la presencia de estromatolitos es un paisaje digno de admirarse. A la orilla de esta poza hay un mirador a fin de que el visitante pueda contemplar el lugar.



SECRETARÍA DE ECONOMÍA ESTADO DE COAHUILA DE ZARAGOZA

 Periférico Luis Echeverría Álvarez #1560, Edificio Torre Saltillo Piso 12
Colonia Guanajuato Ote. CP 25286. Saltillo, Coah., México.

 (52) 844 415 2162 / 844 415 2174 | Línea sin costo en México (800) 718 4230

Dunas de Yeso; Con una extensión aproximada de 800 hectáreas, este paisaje se debe al sulfato de calcio que se encuentra en el suelo de la zona como resultado de depósitos marinos. Anteriormente el área fue explotada por una fábrica yesera, sin embargo, al declararse como zona protegida se ha convertido en una parada obligada para los visitantes.

Museo Casa Carranza: Instalado en la casa donde Venustiano Carranza nació el 29 de diciembre de 1859 y vivió junto a su familia, este museo narra la historia familiar, social y política del primer jefe del Ejército Constitucionalista y personaje de gran trascendencia para la historia de México. En este recinto se encuentran copias de diversos decretos pronunciados por Venustiano Carranza siendo Gobernador de Coahuila.

Otros Atractivos

- ✓ Vitinícolas Bodegas Vitali y Bodegas Ferriño
- ✓ Minas de Mármol
- ✓ Recorrido de las Pozas (Azul, Playitas)
- ✓ Centro de Información, Poza Azul, Tortugario, El Borbollon)
- ✓ Parque Aruna (Río San Marcos)
- ✓ Actividades en el Cañón de Guadalupe
- ✓ Paseo en razer a la Sierra de Guadalupe y Puerto de la Virgen
- ✓ Templo de San José
- ✓ Plaza Central
- ✓ Callejón de Guevara
- ✓ Casa de la Cultura
- ✓ Palacio Municipal
- ✓ Mirador Venustiano Carranza del Cerro de la Cuchilla
- ✓ Cerro del Muerto

Actividades y Festividades

- Feria de la Uva (agosto)
- Festival del Globo
- La fiesta del Santo Patrono San José, el 19 de marzo
- 24 de mayo celebración del aniversario de Cuatro Ciénegas

Fuente: Secretaría de Turismo y Desarrollo de Pueblos Mágicos. Septiembre 2022.



SECRETARÍA DE ECONOMÍA ESTADO DE COAHUILA DE ZARAGOZA



Periférico Luis Echeverría Álvarez #1560, Edificio Torre Saltillo Piso 12
Colonia Guanajuato Ote. CP 25286. Saltillo, Coah., México.



(52) 844 415 2162 / 844 415 2174 | Línea sin costo en México (800) 718 4230



Secretaría de Economía

9. DIRECTORIO

Secretaría de Economía

Perif. Luis Echeverría No. 1560 Piso 12
Edificio Torre Saltillo, Col. Guanajuato. C.P. 25286
Saltillo, Coahuila, México.
Tel. +52 (844) 415-1714, 415-4053, 415-2162
Lada sin costo. 01-800-718-4230
Email: diegoarmando.escobar@coahuila.gob.mx

Presidencia Municipal de Abasolo

Calle Nacional No. 402, Centro, 25540
Abasolo, Coahuila, México
Tel. +52 (866) 695-1023

Presidencia Municipal de Candela

Av. Benito Juárez No. 106, Centro, 25570
Candela, Coahuila, México
Tel. +52 (873) 736-0121, 736-0122

Presidencia Municipal de Castaños

Bldv. Miguel Hidalgo No. 100, Centro, 25870
Castaños, Coahuila, México
Tel. +52 (866) 697-2329, 697-0364

Presidencia Municipal de Cuatro Ciénegas

Juárez y Pdte. Cárdenas No. 407, Centro, 27640
Cuatro Ciénegas, Coahuila, México
Tel. +52 (869) 696-0600, 696-0650, 696-0099

Presidencia Municipal de Escobedo

Obregón e Hidalgo S/N, Ejido 1ero. De Mayo, 25490
Escobedo, Coahuila, México
Tel. +52 (869) 866 695-2091, 695-2154

Presidencia Municipal de Frontera

Progreso y Cuauhtémoc S/N, Centro, 25600
Frontera, Coahuila, México
Tel. +52 (866) 649-0010

Presidencia Municipal de Lamadrid

Zaragoza y Juan Antonio de la Fuente S/N, Centro
Lamadrid, Coahuila, México
Tel. +52 (869) 694-1902



SECRETARÍA DE ECONOMÍA ESTADO DE COAHUILA DE ZARAGOZA



Periférico Luis Echeverría Álvarez #1560, Edificio Torre Saltillo Piso 12
Colonia Guanajuato Ote. CP 25286. Saltillo, Coah., México.



(52) 844 415 2162 / 844 415 2174 | Línea sin costo en México (800) 718 4230



Secretaría de Economía



Presidencia Municipal de Monclova

Zaragoza y V. Carranza No. 332, Centro, 25700
Monclova, Coahuila, México
Tel. +52 (866) 649-2800, 632-0045

Presidencia Municipal de Nadadores

Hidalgo No. 39, Centro
Nadadores, Coahuila, México
Tel. +52 (869) 694-0544

Presidencia Municipal de Ocampo

Escobedo y E. Carranza S/N, Centro
Ocampo, Coahuila, México
Tel. +52 (869) 695-0080, 695-0175

Presidencia Municipal de Sacramento

Morelos e Hidalgo No. 44, Centro, 27750
Sacramento, Coahuila, México
Tel. +52 (866) 123-4823, 101-7344

Presidencia Municipal de San Buenaventura

Hidalgo No.119, Centro, 25500
San Buenaventura, Coahuila, México
Tel. +52 (869) 694-1249

Presidencia Municipal de Sierra Mojada

5 de Mayo S/N
Entre Zaragoza y Obregón
Sierra Mojada, Coahuila, México
Tel. +52 (872) 761-5180, 761-5181

Diciembre, 2025.



SECRETARÍA DE ECONOMÍA ESTADO DE COAHUILA DE ZARAGOZA

 Periférico Luis Echeverría Álvarez #1560, Edificio Torre Saltillo Piso 12
Colonia Guanajuato Ote. CP 25286. Saltillo, Coah., México.

 (52) 844 415 2162 / 844 415 2174 | Línea sin costo en México (800) 718 4230

   Secretaría de Economía